

**Филиал публично-правовой компании "Роскадастр" по Владимирской области**

полное наименование органа регистрации прав

**Выписка из Единого государственного реестра недвижимости об объекте недвижимости**

**Сведения о характеристиках объекта недвижимости**

На основании запроса от 05.12.2024, поступившего на рассмотрение 05.12.2024, сообщаем, что согласно записям Единого государственного реестра недвижимости:


Раздел 1 Лист 1

<b>Земельный участок</b>			
<b>вид объекта недвижимости</b>			

Лист № 1 раздела 1	Всего листов раздела 1: 3	Всего разделов: 4	Всего листов выписки: 6
--------------------	---------------------------	-------------------	-------------------------

05.12.2024г. № КУВИ-001/2024-295405503	
Кадастровый номер:	33:22:024003:72
Номер кадастрового квартала:	33:22:024003
Дата присвоения кадастрового номера:	10.09.2008

Ранее присвоенный государственный учетный номер:	данные отсутствуют
Местоположение:	Местоположение установлено относительно ориентира, расположенного за пределами участка. Ориентир нежилое здание. Участок находится примерно в 50 м, по направлению на северо-восток от ориентира. Почтовый адрес ориентира: обл. Владимирская, г. Владимир, ул. Мира, дом 11.
Площадь:	3933 +/- 22
Кадастровая стоимость, руб.:	14769004.95
Кадастровые номера расположенных в пределах земельного участка объектов недвижимости:	данные отсутствуют
Кадастровые номера объектов недвижимости, из которых образован объект недвижимости:	33:22:024003:22; 33:22:024003:3
Кадастровые номера образованных объектов недвижимости:	данные отсутствуют
Категория земель:	Земли населенных пунктов
Виды разрешенного использования:	Строительство комплексного общественного здания с гаражом-стоянкой
Сведения о кадастровом инженере:	данные отсутствуют
Сведения о лесах, водных объектах и об иных природных объектах, расположенных в пределах земельного участка:	данные отсутствуют
Сведения о том, что земельный участок полностью расположен в границах зоны с особыми условиями использования территории, территории объекта культурного наследия, публичного сервитута:	данные отсутствуют

	 <p align="center"><b>ДОКУМЕНТ ПОДПИСАН ЭЛЕКТРОННОЙ ПОДПИСЬЮ</b></p> <p align="center"><small>Сертификат: 009F0BDC181A023B64597F1E2579BEFB50 Владелец: ФЕДЕРАЛЬНАЯ СЛУЖБА ГОСУДАРСТВЕННОЙ РЕГИСТРАЦИИ, КАДАСТРА И КАРТОГРАФИИ Действителен: с 02.08.2024 по 26.10.2025</small></p>			
			полное наименование должности	инициалы, фамилия

Земельный участок			
вид объекта недвижимости			
Лист № 2 раздела 1	Всего листов раздела 1: 3	Всего разделов: 4	Всего листов выписки: 6
05.12.2024г. № КУВИ-001/2024-295405503			
Кадастровый номер:		33:22:024003:72	
Сведения о том, что земельный участок расположен в границах особой экономической зоны, территории опережающего развития, зоны территориального развития в Российской Федерации, игровой зоны:	данные отсутствуют		
Сведения о том, что земельный участок расположен в границах особо охраняемой природной территории, Байкальской природной территории и ее экологических зон, лесопарковом зеленом поясе, охотничьего угодья, лесничества:	данные отсутствуют		
Сведения о расположении земельного участка и (или) расположенного на нем объекта недвижимости в границах территории, в отношении которой принято решение о резервировании земель для государственных или муниципальных нужд:	данные отсутствуют		
Сведения о результатах проведения государственного земельного надзора:	данные отсутствуют		
Сведения о расположении земельного участка в границах территории, в отношении которой утвержден проект межевания территории:	данные отсутствуют		
Условный номер земельного участка:	данные отсутствуют		
Сведения о принятии акта и (или) заключении договора, предусматривающих предоставление в соответствии с земельным законодательством исполнительным органом государственным органом власти или органом местного самоуправления, находящегося в государственной или муниципальной собственности земельного участка для строительства наемного дома социального использования или наемного дома коммерческого использования:	данные отсутствуют		
Сведения о том, что земельный участок или земельные участки образованы на основании решения об изъятии земельного участка и (или) расположенного на нем объекта недвижимости для государственных или муниципальных нужд:	данные отсутствуют		
Сведения о том, что земельный участок образован из земель или земельного участка, государственная собственность на которые не разграничена:	данные отсутствуют		



ДОКУМЕНТ ПОДПИСАН  
ЭЛЕКТРОННОЙ ПОДПИСЬЮ

Сертификат: 009F0BDC181A023B64597F1E2579BEFB50

Владелец: ФЕДЕРАЛЬНАЯ СЛУЖБА ГОСУДАРСТВЕННОЙ

РЕГИСТРАЦИИ, КАДАСТРА И КАРТОГРАФИИ

Действителен: с 02.08.2024 по 26.10.2025

полное наименование должности

инициалы, фамилия

Земельный участок			
вид объекта недвижимости			
Лист № 3 раздела 1	Всего листов раздела 1: 3	Всего разделов: 4	Всего листов выписки: 6
05.12.2024г. № КУВИ-001/2024-295405503			
Кадастровый номер:		33:22:024003:72	
Сведения о наличии земельного спора о местоположении границ земельных участков:	данные отсутствуют		
Статус записи об объекте недвижимости:	Сведения об объекте недвижимости имеют статус "актуальные"		
Особые отметки:	Сведения, необходимые для заполнения разделов: 2 - Сведения о зарегистрированных правах; 4 - Сведения о частях земельного участка, отсутствуют.		
Получатель выписки:	Оганесова Ирина Ивановна, действующий(ая) на основании документа "" УПРАВЛЕНИЕ ЗЕМЕЛЬНЫМИ РЕСУРСАМИ АДМИНИСТРАЦИИ ГОРОДА ВЛАДИМИРА		

полное наименование должности	 ДОКУМЕНТ ПОДПИСАН ЭЛЕКТРОННОЙ ПОДПИСЬЮ Сертификат: 009F0BDC181A023B64597F1E2579BEFB50 Владелец: ФЕДЕРАЛЬНАЯ СЛУЖБА ГОСУДАРСТВЕННОЙ РЕГИСТРАЦИИ, КАДАСТРА И КАРТОГРАФИИ Действителен: с 02.08.2024 по 26.10.2025	инициалы, фамилия
-------------------------------	---	-------------------

Выписка из Единого государственного реестра недвижимости об объекте недвижимости  
Описание местоположения земельного участка

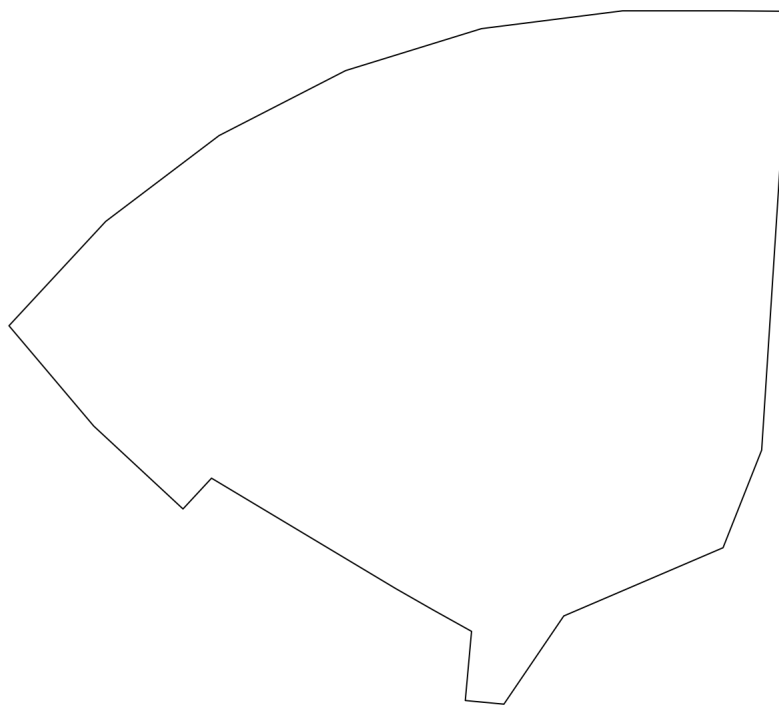
Земельный участок			
вид объекта недвижимости			

Лист № 1 раздела 3	Всего листов раздела 3: 1	Всего разделов: 4	Всего листов выписки: 6
--------------------	---------------------------	-------------------	-------------------------

05.12.2024г. № КУВИ-001/2024-295405503


Кадастровый номер: 33:22:024003:72

План (чертеж, схема) земельного участка



Масштаб 1:800	Условные обозначения:		
---------------	-----------------------	--	--

полное наименование должности	инициалы, фамилия
-------------------------------	-------------------



ДОКУМЕНТ ПОДПИСАН  
ЭЛЕКТРОННОЙ ПОДПИСЬЮ

Сертификат: 009F0BDC181A023B64597F1E2579BEFB50  
Владелец: ФЕДЕРАЛЬНАЯ СЛУЖБА ГОСУДАРСТВЕННОЙ  
РЕГИСТРАЦИИ, КАДАСТРА И КАРТОГРАФИИ  
Действителен: с 02.08.2024 по 26.10.2025

## Выписка из Единого государственного реестра недвижимости об объекте недвижимости

## Описание местоположения земельного участка

Земельный участок			
вид объекта недвижимости			
Лист № 1 раздела 3.1	Всего листов раздела 3.1: 1	Всего разделов: 4	Всего листов выписки: 6
05.12.2024г. № КУВИ-001/2024-295405503			
Кадастровый номер:		33:22:024003:72	

Описание местоположения границ земельного участка							
№ п/п	Номер точки		Дирекционный угол	Горизонтальное проложение, м	Описание закрепления на местности	Кадастровые номера смежных участков	Сведения об адресах правообладателей смежных земельных участков
	начальная	конечная					
1	2	3	4	5	6	7	8
1	1.1.1	1.1.2	299°45.6'	4.65	данные отсутствуют	33:22:024003:1975	адрес отсутствует
2	1.1.2	1.1.3	300°56.8'	23	данные отсутствуют	33:22:024003:32	Владимирская обл, г. Владимир, ул. Стрелецкая, д. 45; 600033, Владимирская обл, г. Владимир, проезд. Западный, д. 4/8
3	1.1.3	1.1.4	222°50.3'	4.5	данные отсутствуют	33:22:024003:32	Владимирская обл, г. Владимир, ул. Стрелецкая, д. 45; 600033, Владимирская обл, г. Владимир, проезд. Западный, д. 4/8
4	1.1.4	1.1.5	312°53.4'	13.06	данные отсутствуют	33:22:024003:75	адрес отсутствует
5	1.1.5	1.1.6	319°48.5'	14.09	данные отсутствуют	33:22:024003:47	данные отсутствуют
6	1.1.6	1.1.7	42°49.3'	15.26	данные отсутствуют	33:22:000000:3410(2)	адрес отсутствует
7	1.1.7	1.1.8	52°51.6'	15.25	данные отсутствуют	33:22:000000:3410(2)	адрес отсутствует
8	1.1.8	1.1.9	62°48.8'	15.26	данные отсутствуют	33:22:000000:3410(2)	адрес отсутствует
9	1.1.9	1.1.10	72°50.2'	15.25	данные отсутствуют	33:22:000000:3410(2)	адрес отсутствует
10	1.1.10	1.1.11	82°48.3'	15.25	данные отсутствуют	33:22:000000:3410(2)	адрес отсутствует
11	1.1.11	1.1.12	90°0.0'	11.57	данные отсутствуют	33:22:000000:3410(2)	адрес отсутствует
12	1.1.12	1.1.13	90°26.9'	6.38	данные отсутствуют	33:22:000000:3410(2)	адрес отсутствует
13	1.1.13	1.1.14	183°41.7'	47.17	данные отсутствуют	33:22:024003:1975	адрес отсутствует
14	1.1.14	1.1.15	201°34.5'	11.26	данные отсутствуют	33:22:024003:1975	адрес отсутствует
15	1.1.15	1.1.16	246°48.1'	18.58	данные отсутствуют	33:22:024003:1975	адрес отсутствует
16	1.1.16	1.1.17	214°9.8'	11.43	данные отсутствуют	33:22:024003:1975	адрес отсутствует
17	1.1.17	1.1.18	275°22.9'	4.16	данные отсутствуют	33:22:024003:1975	адрес отсутствует
18	1.1.18	1.1.19	5°9.6'	7.45	данные отсутствуют	33:22:024003:1975	адрес отсутствует
19	1.1.19	1.1.1	299°7.6'	4.7	данные отсутствуют	33:22:024003:1975	адрес отсутствует



ДОКУМЕНТ ПОДПИСАН  
ЭЛЕКТРОННОЙ ПОДПИСЬЮ

Сертификат: 009F0BDC181A023B64597F1E2579BEFB50

Владелец: ФЕДЕРАЛЬНАЯ СЛУЖБА ГОСУДАРСТВЕННОЙ  
РЕГИСТРАЦИИ, КАДАСТРА И КАРТОГРАФИИ  
Действителен: с 02.08.2024 по 26.10.2025

полное наименование должности


инициалы, фамилия

## Выписка из Единого государственного реестра недвижимости об объекте недвижимости

## Описание местоположения земельного участка

Земельный участок			
вид объекта недвижимости			
Лист № 1 раздела 3.2	Всего листов раздела 3.2: 1	Всего разделов: 4	Всего листов выписки: 6
05.12.2024г. № КУВИ-001/2024-295405503			
Кадастровый номер:		33:22:024003:72	

Сведения о характерных точках границы земельного участка				
Система координат МСК-33				
Номер точки	Координаты, м		Описание закрепления на местности	Средняя квадратичная погрешность определения координат характерных точек границ земельного участка, м
	X	Y		
1	2	3	4	5
1	192511.26	219847.93	-	0.2
2	192513.57	219843.89	-	0.2
3	192525.4	219824.16	-	0.2
4	192522.1	219821.1	-	0.2
5	192530.99	219811.53	-	0.2
6	192541.75	219802.44	-	0.2
7	192552.94	219812.81	-	0.2
8	192562.15	219824.97	-	0.2
9	192569.12	219838.54	-	0.2
10	192573.62	219853.11	-	0.2
11	192575.53	219868.24	-	0.2
12	192575.53	219879.81	-	0.3
13	192575.48	219886.19	-	0.3
14	192528.41	219883.15	-	0.3
15	192517.94	219879.01	-	0.3
16	192510.62	219861.93	-	0.3
17	192501.16	219855.51	-	0.3
18	192501.55	219851.37	-	0.3
19	192508.97	219852.04	-	0.3
1	192511.26	219847.93	-	0.2

полное наименование должности		ДОКУМЕНТ ПОДПИСАН	инициалы, фамилия
		ЭЛЕКТРОННОЙ ПОДПИСЬЮ	
	Сертификат: 009F0BDC181A023B64597F1E2579BEFB50		
	Владелец: ФЕДЕРАЛЬНАЯ СЛУЖБА ГОСУДАРСТВЕННОЙ		
	РЕГИСТРАЦИИ, КАДАСТРА И КАРТОГРАФИИ		
	Действителен: с 02.08.2024 по 26.10.2025		